



**КОМИТЕТ ИМУЩЕСТВЕННЫХ ОТНОШЕНИЙ
АДМИНИСТРАЦИИ ПЕРМСКОГО МУНИЦИПАЛЬНОГО ОКРУГА**

РЕШЕНИЕ
о размещении объектов № 1857

Пермский край
Пермский округ

09.07.2024

Комитет имущественных отношений администрации Пермского муниципального округа разрешает Акционерному обществу «Газпром газораспределение Пермь» (ИНН 5902183841, ОГРН 2125902017723, почтовый адрес: 614000, г. Пермь, ул. Петропавловская, 43)

размещение объекта «газопровод давлением до 1,2 Мпа, для размещения которого не требуется разрешения на строительство»

на землях государственная собственность на которые не разграничена.

на срок бессрочно.

Местоположение: Пермский край, Пермский муниципальный округ, д. Болгары, ул. Лунная, д. 9 (ГРПЦ).

Приложение: схема предполагаемых к использованию земель или части земельного участка.

Особые условия использования:

1. При размещении объекта учесть параметры ширины проезда улично-дорожной сети, во избежание сужения полосы отвода дороги.
2. Получение разрешения на производство земляных работ.

Заместитель председателя комитета



(подпись, печать)

М.В. Королева

Схема предполагаемых к использованию земель или части земельного участка

Объект: Газопровод давлением до 1,2 Мпа, для размещения которого не требуется разрешения на строительство
 Местоположение: расположенных по адресу: Пермский край, м.о. Пермский, д. Болгары, ул. Лунная, д. 9 (ГРПШ)

Каталог координат, м

№ точки границы	X	Y
n1	501013.32	2208110.76
n2	501022.61	2208107.22
n3	501026.85	2208106.94
n4	501034.25	2208106.37
n5	501034.52	2208108.07
n6	501036.23	2208118.94
n7	501036.93	2208123.33
n8	501015.50	2208126.72
n9	501014.79	2208122.27
n1	501013.32	2208110.76

Площадь земель или части земельного участка, кв.м.: 375

Категория земель: земли населенных пунктов

Вид разрешенного использования: -



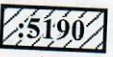




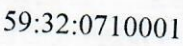
Описание границ смежных землепользователей:

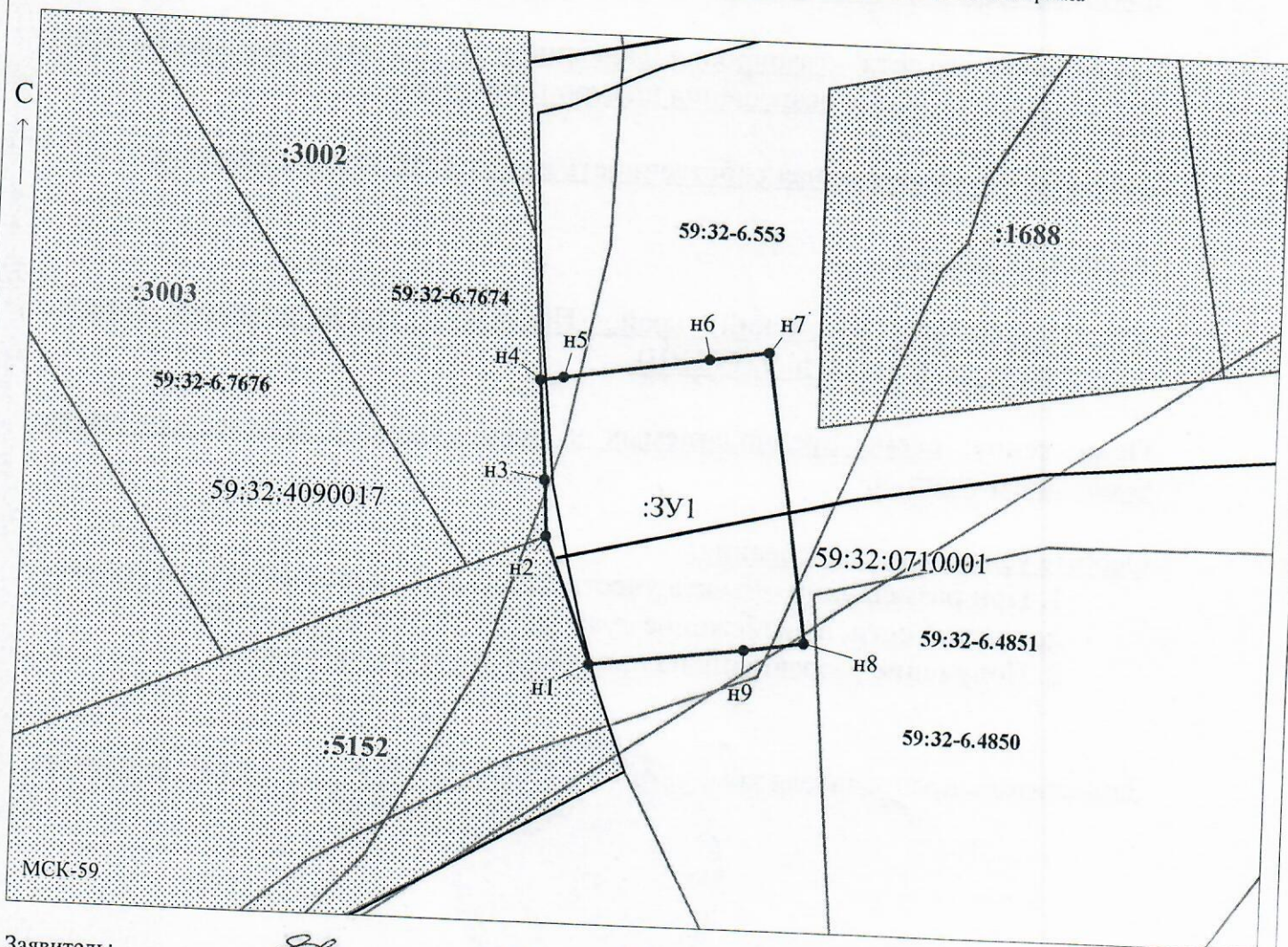
От точки n1 до точки n2 - земельный участок с кадастровым номером 59:32:4090017:5152


От точки n2 до точки n4 - земельный участок с кадастровым номером 59:32:4090017:3002

От точки n4 до точки n1 - земли общего пользования

Условные обозначения:

-  - предполагаемый участок земель, на которых планируется размещение объекта
-  - границы и номер земельного участка, сведения о которых внесены в ЕГРН
-  - границы и номер объекта капитального строительства, сведения о которых внесены в ЕГРН
-  - граница кадастрового квартала
-  - зоны с особыми условиями использования территории, сведения о которых внесены в ЕГРН
-  - обозначение запрашиваемого земельного участка
-  n1 - характерная точка границ земель или части земельного участка
-  - номер кадастрового квартала



Заявитель:  / Егошина И.В.
 МП (подпись, расшифровка подписи)
 (для юридических лиц и индивидуальных предпринимателей)

Масштаб 1:500